
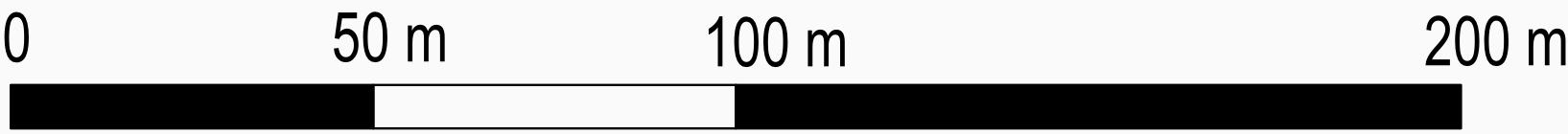


MIEJSCOWY PLAN ZAGOSPODAROWANIA PRZESTRZENNEGO  
DLA WYBRANYCH OBSZARÓW POŁOŻONYCH NA OBSZARZE WIEJSKIM GMINY ŻUROMIN

Załącznik nr 38 do Uchwały Nr ..... Rady Miejskiej w Żurominie z dnia .....



SKALA 1:1000



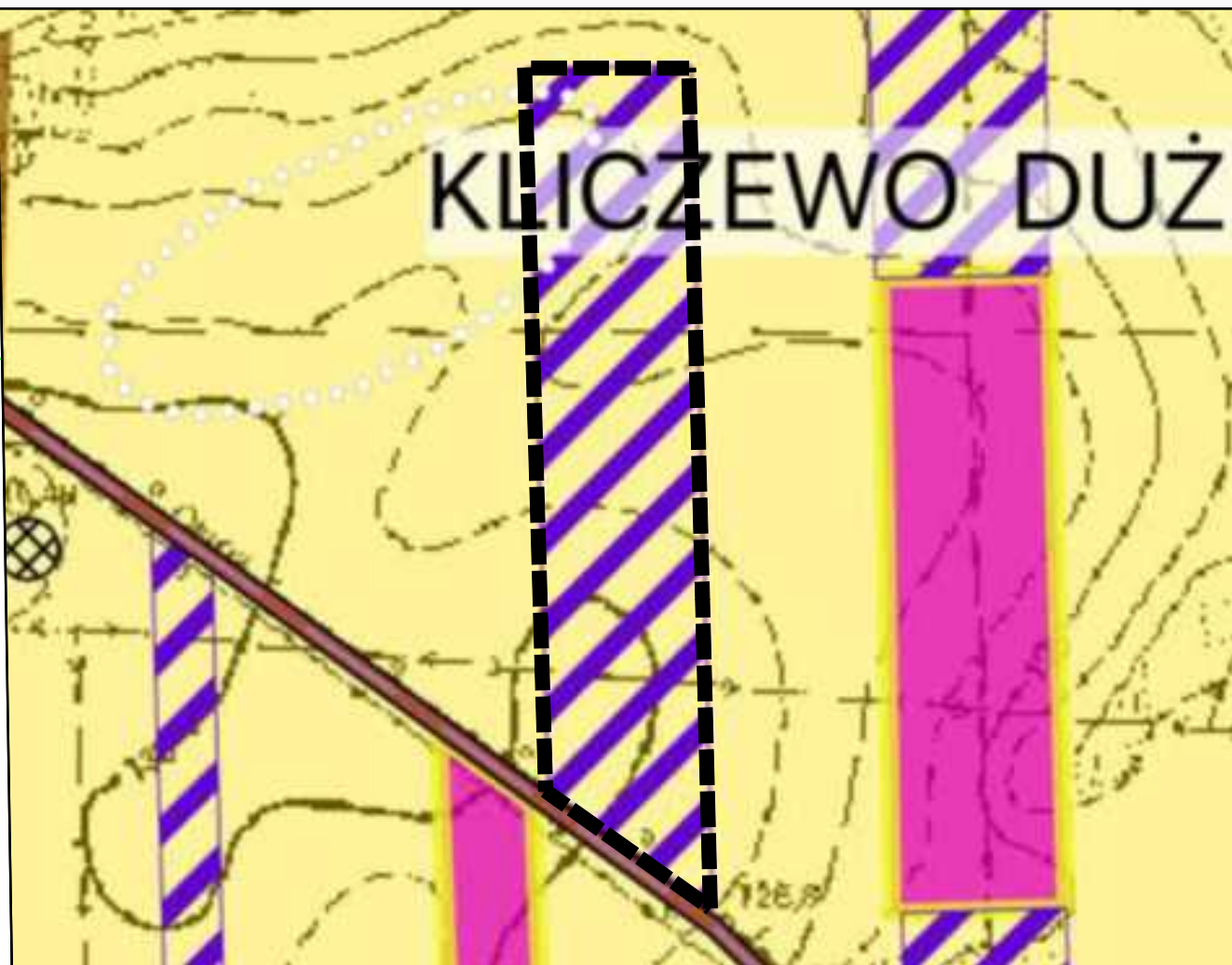
ORGAN SPORZĄDZAJĄCY  
BURMISTRZ MIASTA I GMINY  
ŻUROMIN

WYRYS ZE STUDIUM UWARUNKOWAŃ I KIERUNKÓW  
ZAGOSPODAROWANIA PRZESTRZENNEGO  
MIASTA I GMINY ŻUROMIN

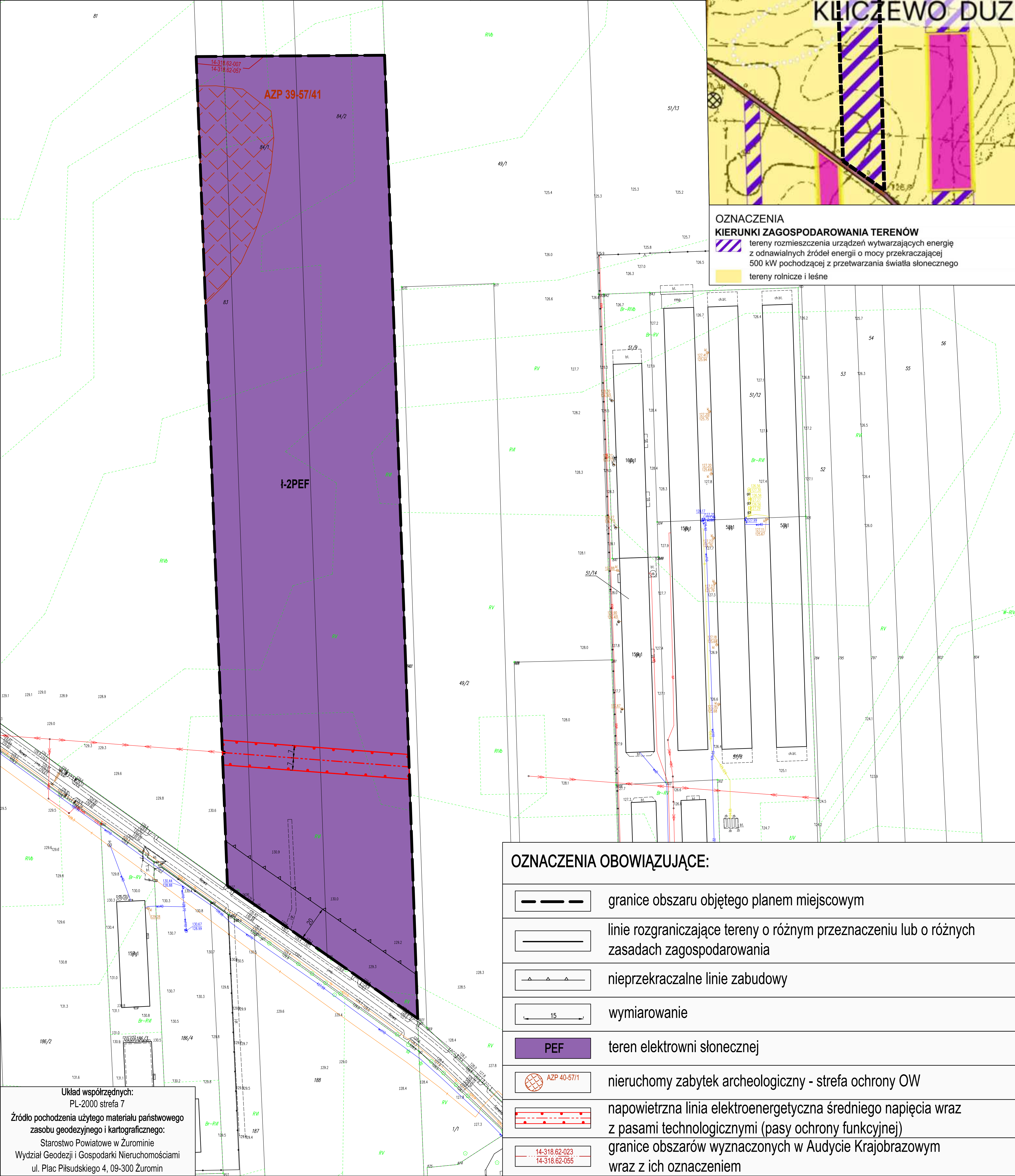
----- granice obszaru objętego planem miejscowym

JEDNOSTKA PLANISTYCZNA KLICZEWO DUŻE - symbol literowy ł

OBRĘB KLICZEWO DUŻE



OZNACZENIA  
KIERUNKI ZAGOSPODAROWANIA TERENÓW  
tereny rozmieszczenia urządzeń wytwarzających energię  
z odnawialnych źródeł energii o mocy przekraczającej  
500 kW pochodzącej z przetwarzania światła słonecznego  
tereny rolnicze i leśne



OZNACZENIA OBOWIĄZUJĄCE:

	granice obszaru objętego planem miejscowym
	linie rozgraniczające tereny o różnym przeznaczeniu lub o różnych zasadach zagospodarowania
	nieprzekraczalne linie zabudowy
	wymiarowanie
	teren elektrowni słonecznej
	nieruchomy zabytek archeologiczny - strefa ochrony OW
	napowietrzna linia elektroenergetyczna średniego napięcia wraz z pasami technologicznymi (pasy ochrony funkcyjnej)
	granice obszarów wyznaczonych w Audycie Krajobrazowym wraz z ich oznaczeniem

Układ współrzędnych:  
PL-2000 strefa 7  
Źródło pochodzenia użytego materiału państwowego  
zasobu geodezyjnego i kartograficznego:  
Starostwo Powiatowe w Żurominie  
Wydział Geodezji i Gospodarki Nieruchomościami  
ul. Plac Piłsudskiego 4, 09-300 Żuromin